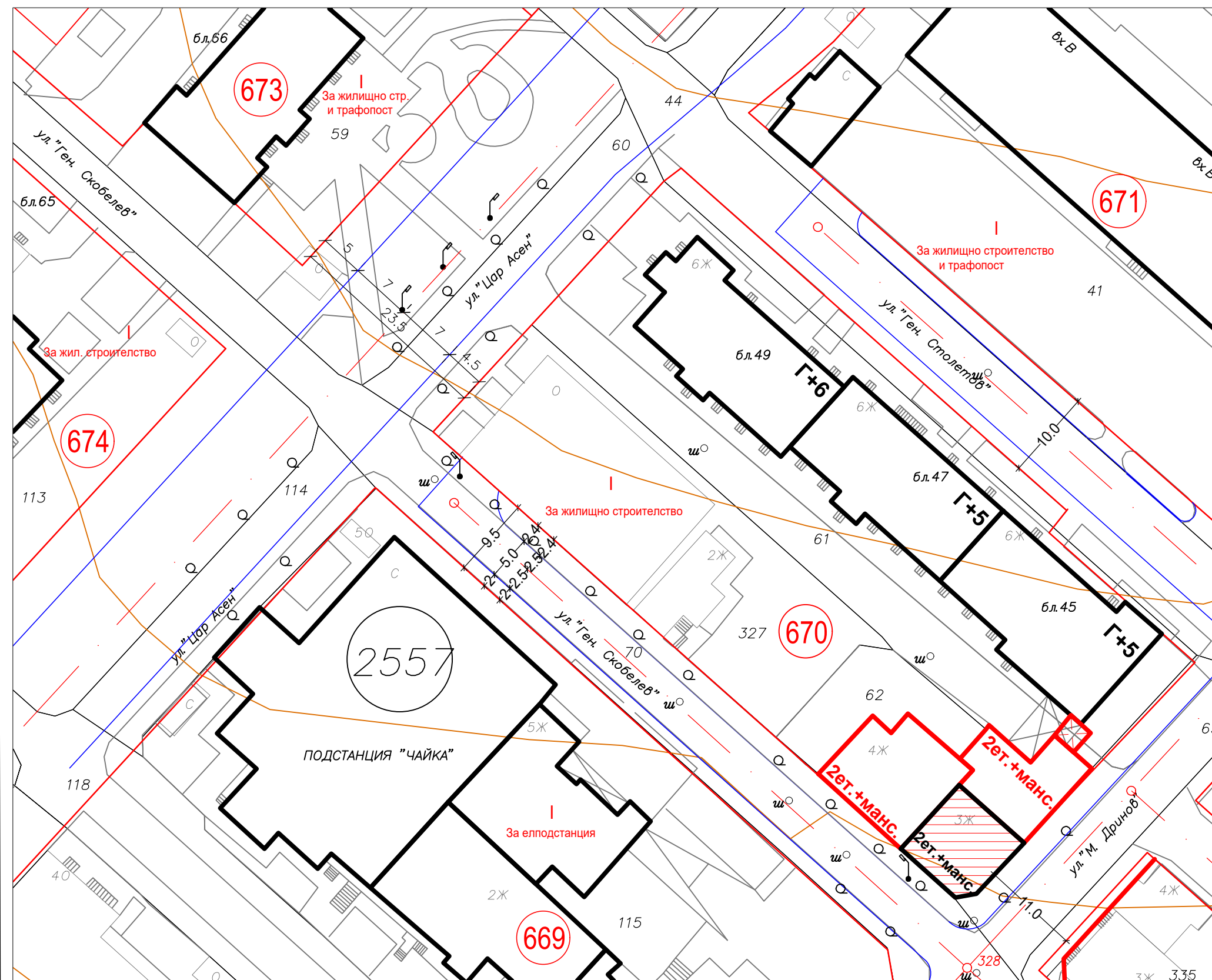


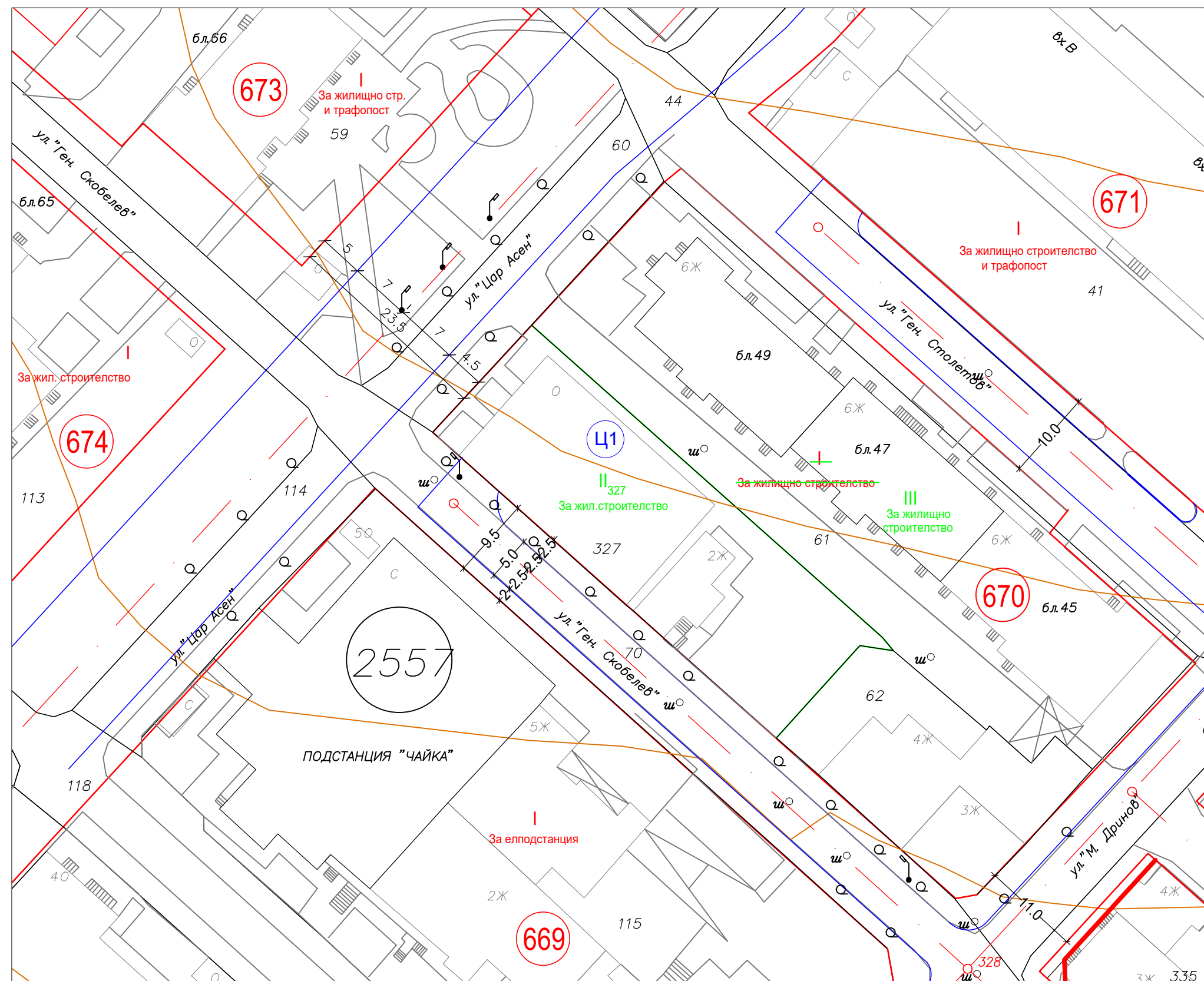
**ПЛАН-ИЗВАДКА**  
от действащ ЧИЗРП на част от I-ви м.р. и част от II-ри м.р,  
одобрен със Заповед № Г-17/18.01.1995г. на Кмета на община Варна  
и КККР за имот с идентификатор 10135.2557.327, одобрен със  
Заповед № РД-18-92/14.10.2008г. на Изпълнителен Директор на АГКК

М 1:500



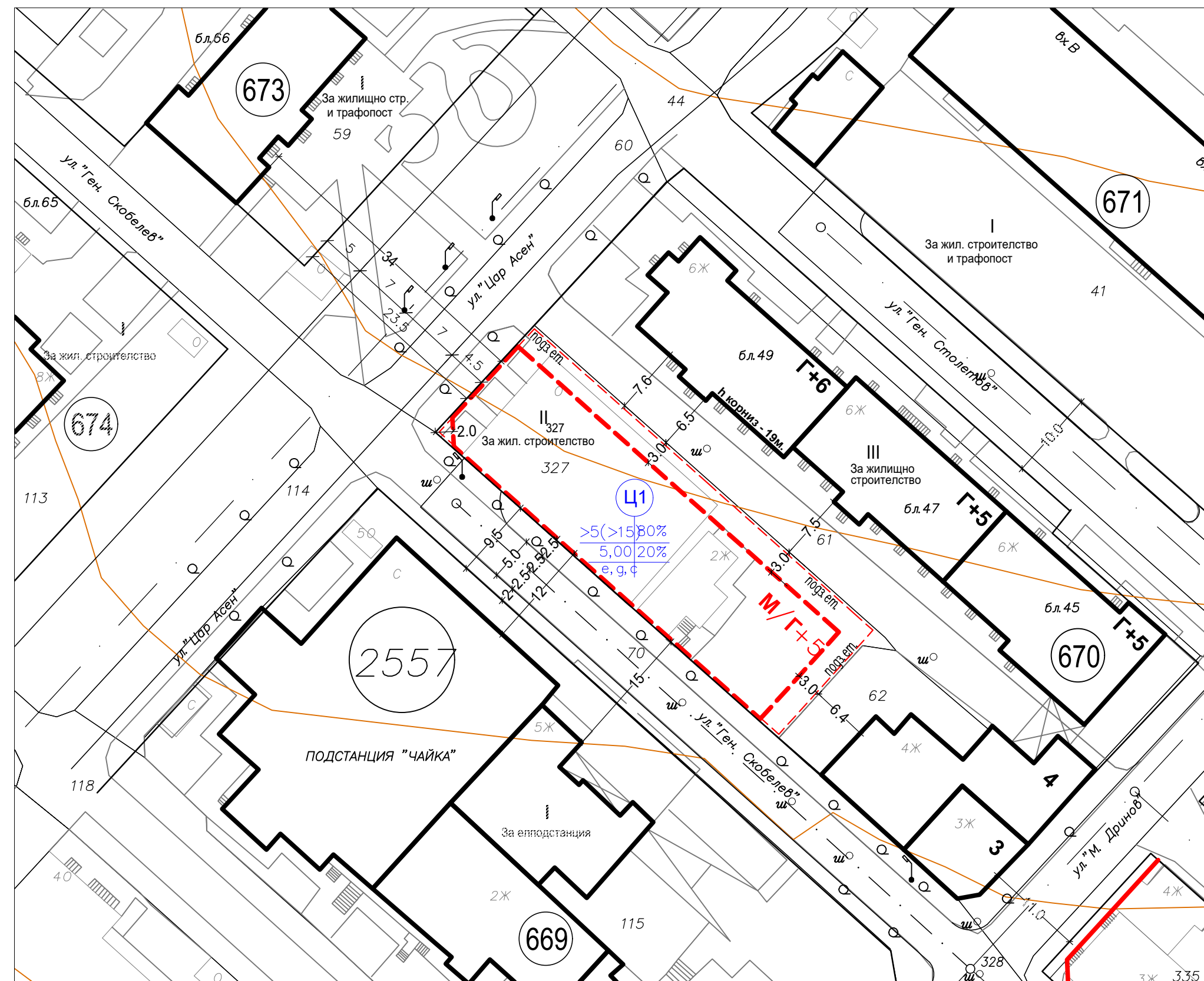
**ПЛАН за РЕГУЛАЦИЯ**  
на УПИ II-327 за жил.стр., кв.670 по плана на 2-ри м.р., гр.Варна

М 1 : 500



**ПЛАН за ЗАСТРОЯВАНЕ**  
на УПИ II-327 за жил.стр., кв.670 по плана на 2-ри м.р., гр.Варна

М 1 : 500



**ПОДРОБЕН УСТРОЙСТВЕН ПЛАН /ПУП/  
ПЛАН за РЕГУЛАЦИЯ и ЗАСТРОЯВАНЕ /ПРЗ/  
на УПИ II-327 за жил.стр., кв.670 по плана на 2-ри м.р., гр.Варна  
(ПИ 10135.2557.327 по кадастрална карта)**

Графичната част е неразделна от текстовата част на Заповед №.....

№ на квартала	Устройствена зона	№ на УПИ	Поземлен имот с установено предназначение	Етажност (височина на застр.)	Максимална плътност на застрояване (%)	Максимална интензивност на застр. (Кинт.)	Минимална озел. площ (%)	Начин на застрояване	площ на УПИ (кв.м.)
670	Ц1	II-327	за жил. стр.	високоет. >5ет.(>15м.)	80%	5.00	20%	е	849

площ на ПИ 10135.2557.327: 849 кв.м.

площ на УПИ II-327: 849 кв.м.

**План за регулация:**

Проектант: **ниж. Н. Ламбева**

**План за застрояване:**

Проектант: **арх. М. Сталев**